















Grondplan ontworpen toestand schaal 1/1000

Provincie : West-Vlaanderen Arrondissement : Roeselare		 Infrabureau DEMEY Beversesteenweg 314 , 8800 ROESELARE studiebureau@demey.be www.demey.be
Gemeente Hooglede		
Dossier : 13.52	Schaal : 1/1000	 arch. B. DECKMYN Ruimtelijk planner
Aantal plans : 2	Plan nr. : 2	
H001352-O-GR_RUP-07042016.dwg		
Datum	Historiek	
26/11/2015	schetsontwerp	
07/04/2016	ontwerp	
18/05/2016	plenaire vergadering	
22/06/2016	ontwerp	
RUP Olivier		
ONTWORPEN TOESTAND		
Gezien en voorlopig aangenomen door de Gemeenteraad van Hooglede in zitting van i.o. De Secretaris R. Dekens De Voorzitter R. Debeussaert		
Het College van Burgemeester en Schepenen van Hooglede bevestigt dat onderhavig plan ter inzage van het publiek werd neergelegd van De Secretaris R. Dekens tot De Burgemeester R. Demaré		
Gezien en definitief aanvaard door de Gemeenteraad van Hooglede in zitting van i.o. De Secretaris R. Dekens De Voorzitter R. Debeussaert		

LEGENDE

-  BEBOUWING
-  PERCEELSGRENS
-  GRENS RUP
-  ZONE 1 LOKAAL BEDRIJVENTERREIN
-  DEELZONE VOOR BEDRIJFSVERZAMELGEBOUW
-  ZONE 2 GEMENGD WOON- BEDRIJFSGEBIED
-  ZONE 3 WOONZONE
-  ZONE 4 ZONE GROENBUFFER
-  ZONE 5 ZONE WATERBUFFER
-  ZONE 6 ZONE VOOR OPENBARE WEGENIS
-  DEELZONE VOOR PRIVATE WEGENIS
-  ZONE 7 ZONE VOOR PRIVATE TUINEN
-  GRENSLIJN GEWESTPLAN ROESELARE-TIELT

